


Commune de VILLIERS-AU-BOUIN

PLAN LOCAL D'URBANISME

Plan de zonage n° 3/3
1:2 000

Vu pour être annexé à la délibération du 19/05/2022
arrêtant les dispositions du Plan Local d'Urbanisme.

Fait à Villiers-au-Bouin,
Le Maire,












Réalisé le : 26/04/2022

ARRÊTÉ LE : 19/05/2022
APPROUVÉ LE : XXXX/XXXX



Légende

-  Périmètre soumis à Orientation d'Aménagement et de Programmation au titre de l'article L151-6 du Code de l'Urbanisme
-  Changement de destination au titre de l'article L151-11 du Code de l'Urbanisme
- Espaces soumis à des restrictions spécifiques**
-  Bande d'inconstructibilité le long des grands axes routiers au titre de l'article L111-6 du Code de l'Urbanisme
- Petit patrimoine et cadre de vie**
-  Élément de patrimoine remarquable identifié au titre de l'article L151-19 du Code de l'Urbanisme
-  Point d'eau identifié au titre de l'article L151-23 du Code de l'Urbanisme
-  Secteur de biodiversité identifié au titre de l'article L151-23 du Code de l'Urbanisme
-  Haie identifiée au titre de l'article L151-23 du Code de l'Urbanisme
-  Réseau hydrographique identifié au titre de l'article L151-23 du Code de l'Urbanisme

- Les zones :**
-  Limite de zone
 - Zone urbaine**
 - Ua : Secteur urbain ancien
 - Ub : Secteur urbain récent
 - Zone à urbaniser**
 - 1AU : Zone à urbaniser
 - Zone agricole**
 - A : Zone agricole
 - Zone naturelle**
 - N : Zone naturelle
 - Np : Secteur naturel protégé
 - Nc : Secteur naturel de la cimetière
 - Nk : Secteur naturel à vocation de carrière
 - Nt : Secteur naturel à vocation touristique
 - Ne : Secteur naturel à vocation d'équipements

